

# TERRES AUSTRALES ET ANTARCTIQUES FRANÇAISES




PARTEZ A LA DECOUVERTE DES TERRES AUSTRALES  
ET ANTARCTIQUES FRANÇAISES

# TERRES AUSTRALES ET ANTARCTIQUES FRANÇAISES

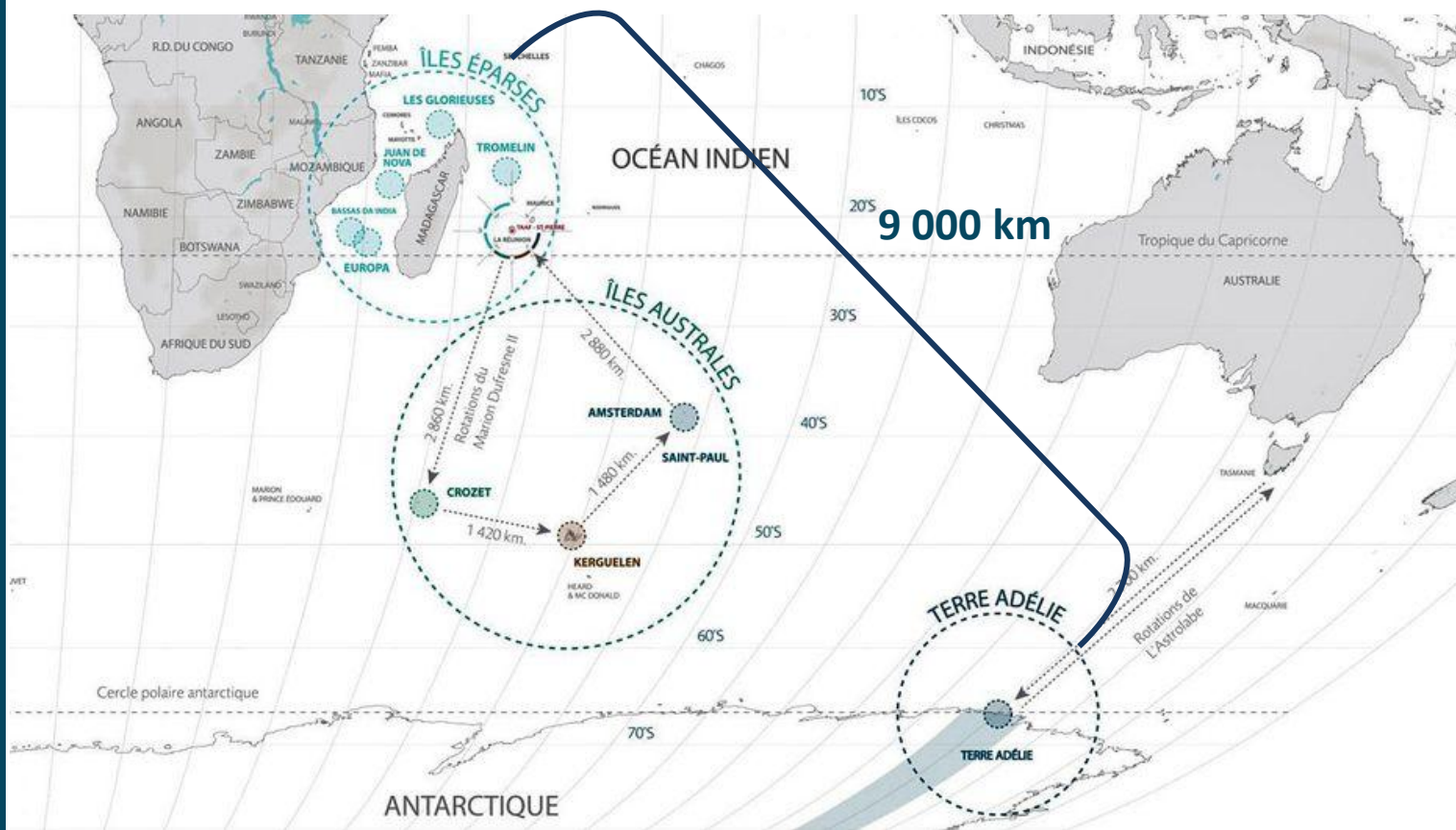
## Les TAAF : un territoire à statut particulier

- Territoire créé par la loi du 6 août 1955
- Territoire d'Outre-mer mentionné à l'article 72-3 de la Constitution, dans le titre XII « Des collectivités territoriales »
- Administration placée sous l'autorité d'un préfet, administrateur supérieur, représentant de l'Etat dans la circonscription administrative et l'exécutif du Territoire, assisté par un Conseil consultatif
- Association à l'Union européenne en tant que PTOM (pays et territoires d'Outre-mer)
- Autonomie financière et spécialité législative
- Budget avec des ressources propres
- Absence d'habitant « permanent »



# TERRES AUSTRALES ET ANTARCTIQUES FRANÇAISES

Les TAAF : une immensité géographique



# TERRES AUSTRALES ET ANTARCTIQUES FRANÇAISES

## LES DISTRICTS :

- Situation géographique des îles Éparses
- Les îles Éparses
- Situation géographique des îles Australes
- L'archipel Crozet
- L'archipel Kerguelen
- Les îles Saint-Paul et Amsterdam
- Situation géographique de la terre Adélie
- La terre Adélie

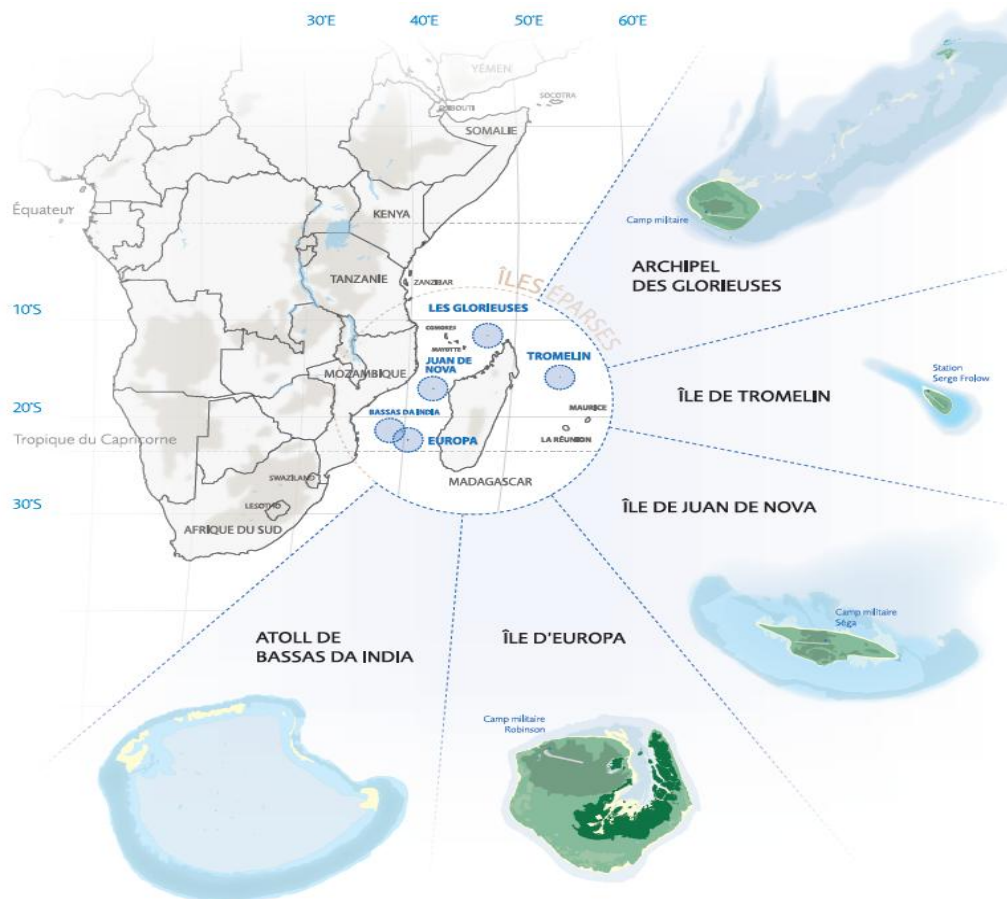
# LES DISTRICTS DES TAAF



## LES DISTRICTS :

- **Situation géographique des îles Éparses**
- Les îles Éparses
- Situation géographique des îles Australes
- L'archipel Crozet
- L'archipel Kerguelen
- Les îles Saint-Paul et Amsterdam
- Situation géographique de la terre Adélie
- La terre Adélie

## Situation géographique



#### LES DISTRICTS :

- Situation géographique des îles Éparses
- **Les îles Éparses**
- Situation géographique des îles Australes
- L'archipel Crozet
- L'archipel Kerguelen
- Les îles Saint-Paul et Amsterdam
- Situation géographique de la terre Adélie
- La terre Adélie



# Les îles Éparses

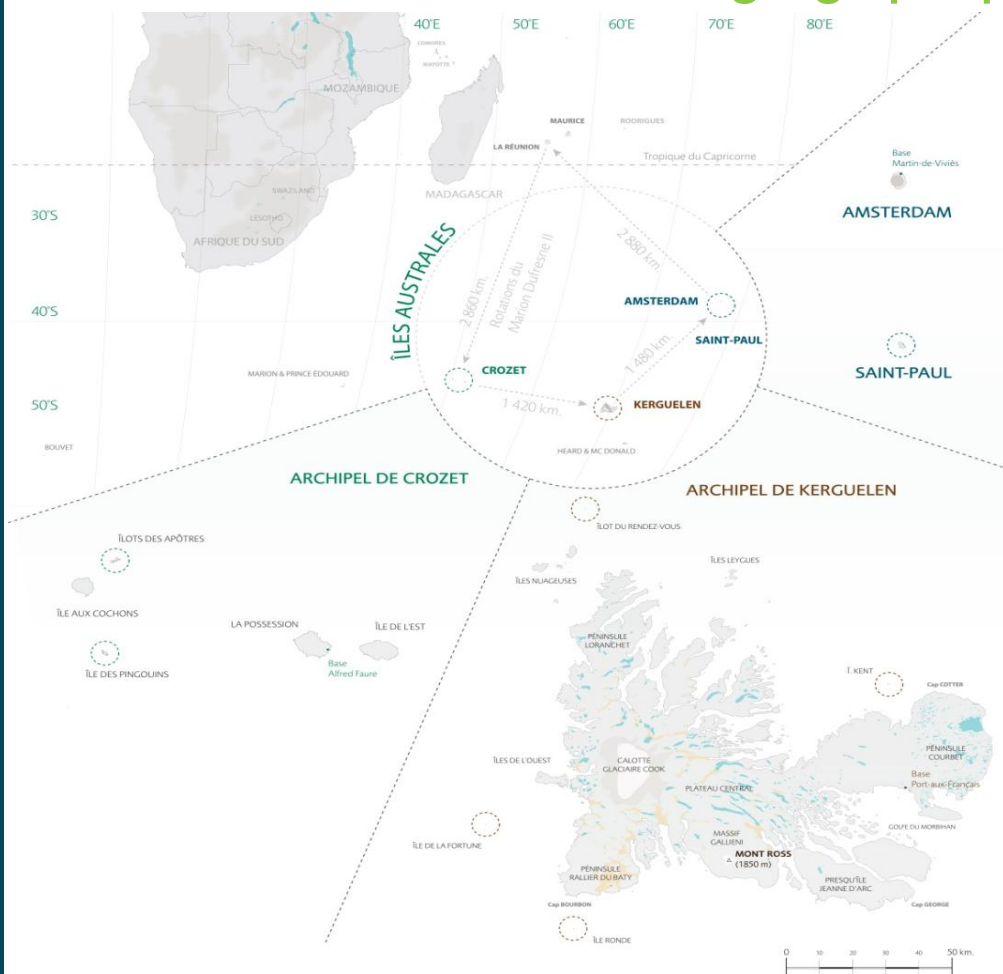
- Ensemble épars de 5 îles coralliennes situées dans le Canal du Mozambique et au nord de La Réunion
- Superficie de 43 km<sup>2</sup>
- 624 000 km<sup>2</sup> d'eaux sous juridiction française
- 4 camps dotés d'une station météorologique automatisée
- Importantes colonies d'oiseaux marins et site de ponte des tortues marines



## LES DISTRICTS :

- Situation géographique des îles Éparses
- Les îles Éparses
- **Situation géographique des îles Australes**
- L'archipel Crozet
- L'archipel Kerguelen
- Les îles Saint-Paul et Amsterdam
- Situation géographique de la terre Adélie
- La terre Adélie

## Situation géographique



## LES DISTRICTS :

- Situation géographique des îles Éparses
- Les îles Éparses
- Situation géographique des îles Australes
- **L'archipel Crozet**
- L'archipel Kerguelen
- Les îles Saint-Paul et Amsterdam
- Situation géographique de la terre Adélie
- La terre Adélie

# L'archipel Crozet



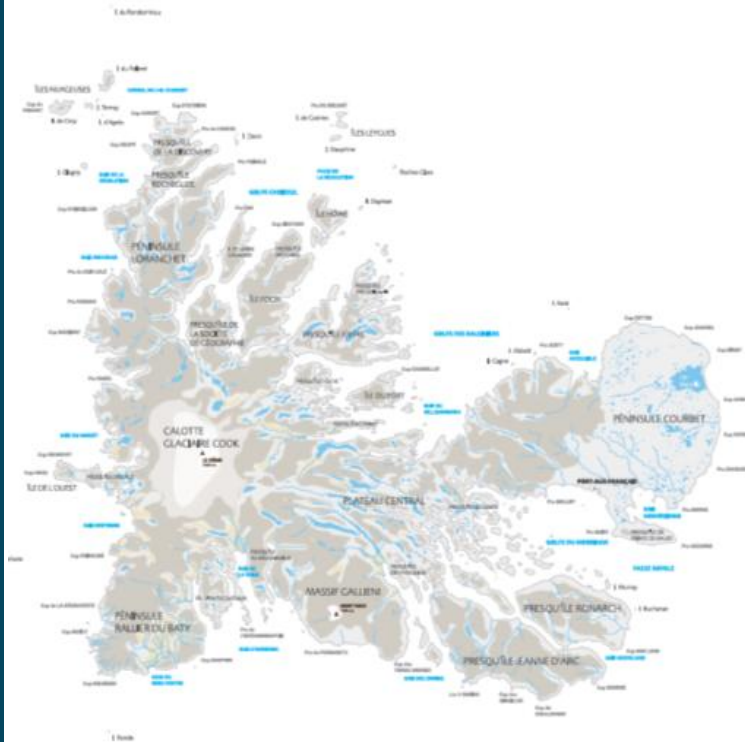
- Archipel volcanique composé de 5 îles principales situées au sud-ouest de l'océan Indien (2 860 km de La Réunion)
- Superficie de 352 km<sup>2</sup>
- 574 670 km<sup>2</sup> d'eaux sous juridiction française
- Base Alfred-Faure
- Importantes colonies d'oiseaux marins et de manchots



## LES DISTRICTS :

- Situation géographique des îles Éparses
- Les îles Éparses
- Situation géographique des îles Australes
- L'archipel Crozet
- **L'archipel Kerguelen**
- Les îles Saint-Paul et Amsterdam
- Situation géographique de la terre Adélie
- La terre Adélie

# L'archipel Kerguelen



- Archipel volcanique composé d'une île principale et de plus de 300 îlots satellites situés au sud de l'océan Indien (3 380 km de La Réunion)
- Superficie de 7 215 km<sup>2</sup>
- 567 212 km<sup>2</sup> d'eaux sous juridiction française
- Base Port-aux-Français
- Importantes colonies d'éléphants de mer et d'oiseaux marins



#### LES DISTRICTS :

- Situation géographique des îles Éparses
- Les îles Éparses
- Situation géographique des îles Australes
- L'archipel Crozet
- L'archipel Kerguelen
- **Les îles Saint-Paul et Amsterdam**
- Situation géographique de la terre Adélie
- La terre Adélie

# Les îles Saint-Paul et Amsterdam



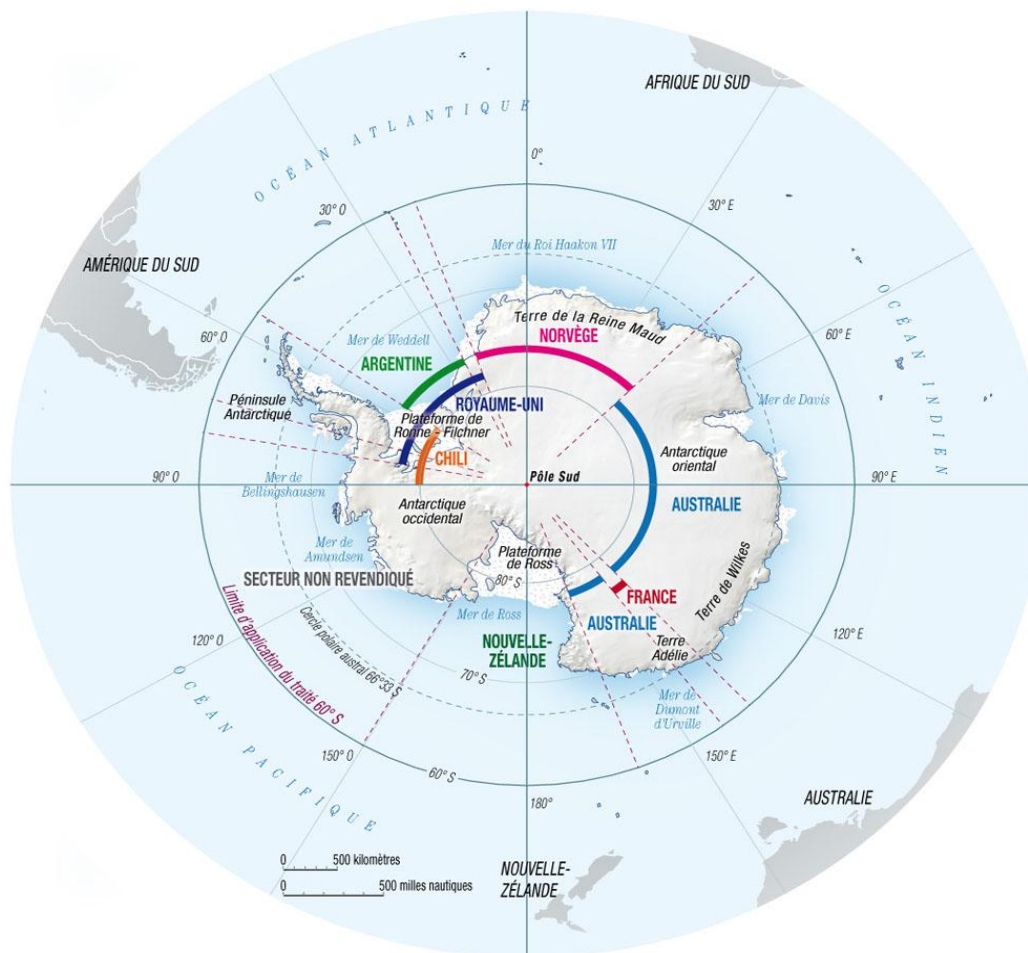
- Îles volcaniques distantes d'environ 85 km situées au sud-est de l'océan Indien (2 880 km de La Réunion)
- Superficie de 61 km<sup>2</sup>
- 513 216 km<sup>2</sup> d'eaux sous juridiction française
- Base Martin-de-Viviès
- Importante colonie d'otaries et présence de l'Albatros d'Amsterdam



## LES DISTRICTS :

- Situation géographique des îles Éparses
- Les îles Éparses
- Situation géographique des îles Australes
- L'archipel Crozet
- L'archipel Kerguelen
- Les îles Saint-Paul et Amsterdam
- **Situation géographique de la terre Adélie**
- La terre Adélie

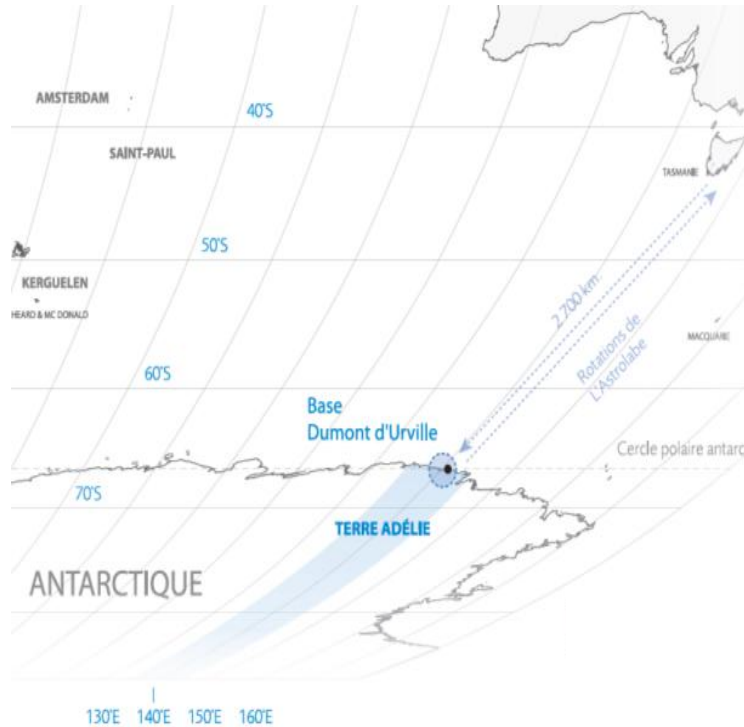
## Situation géographique



## LES DISTRICTS :

- Situation géographique des îles Éparses
- Les îles Éparses
- Situation géographique des îles Australes
- L'archipel Crozet
- L'archipel Kerguelen
- Les îles Saint-Paul et Amsterdam
- Situation géographique de la terre Adélie
- **La terre Adélie**

# La terre Adélie



- Secteur angulaire du continent antarctique compris entre le 136° et le 142° de longitude est (7 600 km de La Réunion)
- Superficie de 351 000 km<sup>2</sup>
- Eaux territoriales non revendiquées
- Base Dumont-d'Urville
- Importantes colonies de manchots et de phoques



# TERRES AUSTRALES ET ANTARCTIQUES FRANÇAISES

## LES MISSIONS :

- Garantir la souveraineté nationale
- Protéger l'environnement
- Soutenir la recherche scientifique
- Valoriser le patrimoine historique
- Maintenir la vie en milieu extrême

## LES MISSIONS DES TAAF

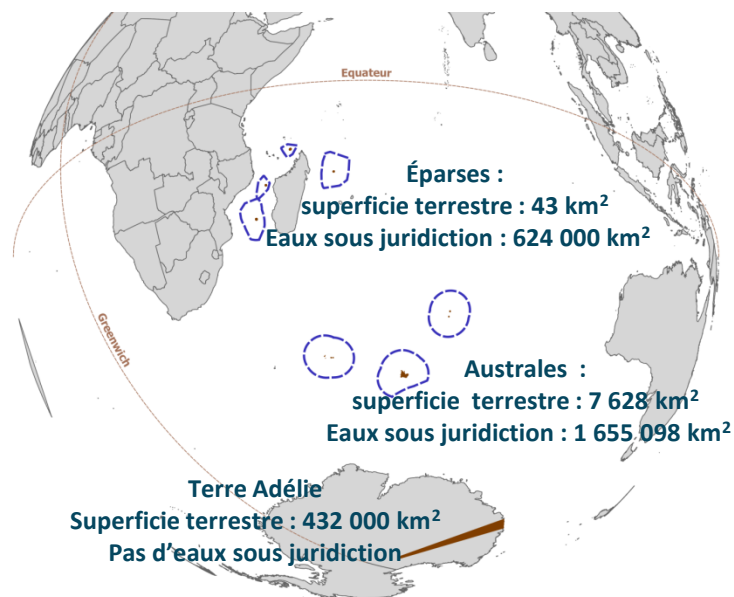


# Garantir la souveraineté nationale

## LES MISSIONS :

- Garantir la souveraineté nationale
- Protéger l'environnement
- Soutenir la recherche scientifique
- Valoriser le patrimoine historique
- Maintenir la vie en milieu extrême

## Un territoire immense



- 358 000 km<sup>2</sup> de terres émergées et 2,3 millions de km<sup>2</sup> d'eaux sous juridiction française (20% de l'espace maritime national)
- Des menaces nombreuses et variées
- Des relations tendues entre Etats
- Des préoccupations environnementales accrues



# Garantir la souveraineté nationale

## LES MISSIONS :

- **Garantir la souveraineté nationale**
- Protéger l'environnement
- Soutenir la recherche scientifique
- Valoriser le patrimoine historique
- Maintenir la vie en milieu extrême

## Un territoire menacé

- **Pêche I.N.N. (illicite / non déclarée / non réglementée)**
- **Pollutions volontaires (dégazages)**
- **Pillages d'épaves (fouilles non autorisées)**
- **Prospections non autorisées (minerais / hydrocarbures / nodules polymétalliques)**
- **Narcotrafics (héroïne / méthamphétamine)**

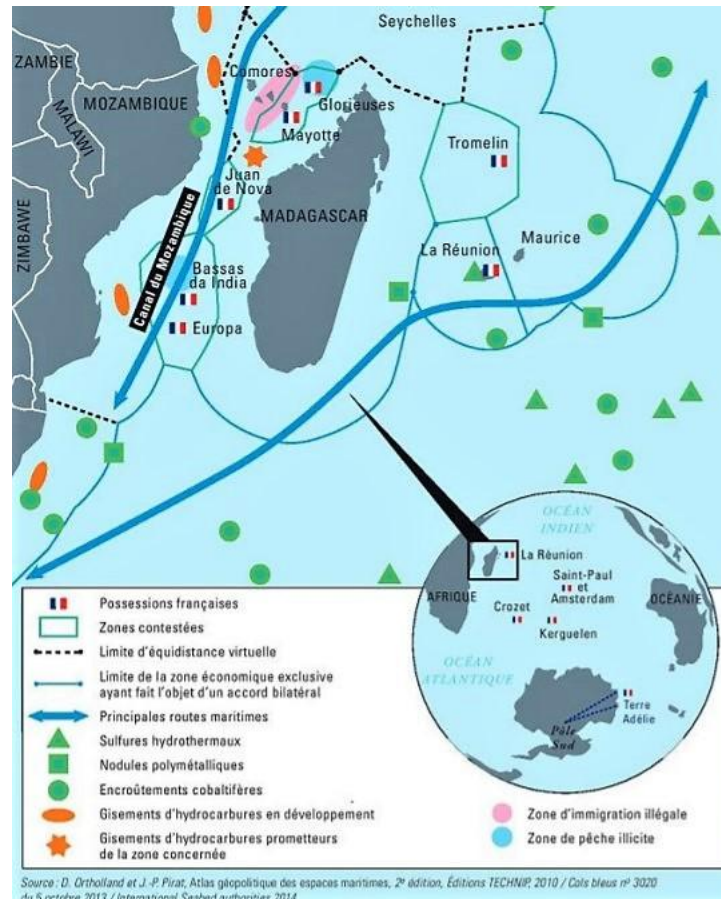


# Garantir la souveraineté nationale

## LES MISSIONS :

- Garantir la souveraineté nationale
- Protéger l'environnement
- Soutenir la recherche scientifique
- Valoriser le patrimoine historique
- Maintenir la vie en milieu extrême

## Des contestations territoriales



## LES MISSIONS :

- Garantir la souveraineté nationale
- Protéger l'environnement
- Soutenir la recherche scientifique
- Valoriser le patrimoine historique
- Maintenir la vie en milieu extrême

## Une biodiversité exceptionnelle

### Les îles Éparses

- 15 espèces d'oiseaux marins (plus de 1,6 million de couples)
- 2 espèces de tortues marines (plus de 10 000 femelles)
- récifs coralliens variés (plus de 3 600 espèces)



### Les îles Australes

- 47 espèces d'oiseaux marins dont 8 endémiques (plus de 50 millions d'individus)
- 70 espèces de plantes indigènes
- 3 espèces de pinnipèdes reproductrices



### La terre Adélie

- 9 espèces d'oiseaux reproductrices régulières
- 40 000 couples de manchots Adélie et 2 500 de manchots empereur

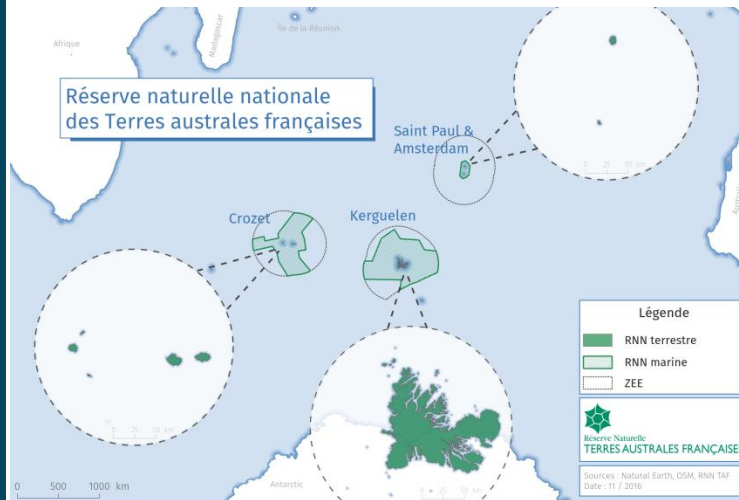


# Protéger l'environnement

## LES MISSIONS :

- Garantir la souveraineté nationale
- Protéger l'environnement
- Soutenir la recherche scientifique
- Valoriser le patrimoine historique
- Maintenir la vie en milieu extrême

## La Réserve naturelle nationale des Terres australes françaises



- Création en 2006 et extension en 2016 et 2022
- Partie terrestre: 7 700 km<sup>2</sup>
- Partie marine: 1 665 000 km<sup>2</sup>
- Plus grande réserve naturelle de France
- Gestion effectuée par les TAAF
- Missions (protéger/connaitre/faire connaitre)
- Inscription des « Terres et mers australes françaises » au patrimoine mondial de l'UNESCO en 2019





# Soutenir la recherche scientifique

## LES MISSIONS :

- Garantir la souveraineté nationale
- Protéger l'environnement
- **Soutenir la recherche scientifique**
- Valoriser le patrimoine historique
- Maintenir la vie en milieu extrême

## Un laboratoire à ciel ouvert

### LES ÎLES ÉPARSES

#### 1 CONSORTIUM

de recherche inter-organismes



Plus de

#### 10 PROGRAMMES

scientifiques par an

Plus de

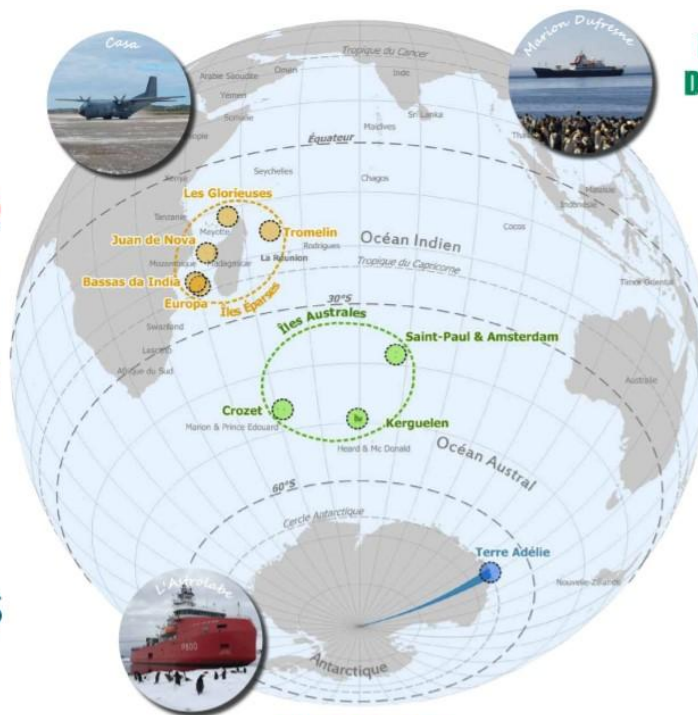
#### 50 PERSONNELS

scientifiques déployés par an

Plus de

#### 70 PUBLICATIONS

dans les revues internationales de référence



### LA RÉSERVE NATURELLE NATIONALE DES TERRES AUSTRALES FRANÇAISES

Une des plus grandes aires marines  
(AMP) protégées au monde

#### 3 OPÉRATEURS partenaires



#### 33 PROJETS

scientifiques

**+ DE 60%**

portent sur les écosystèmes  
terrestres ou marins

#### 150 PERSONNELS

scientifiques environ déployés par an

### ANTARCTIQUE

#### 1 OPÉRATEUR



#### 28 PROJETS

scientifiques

#### 120 PERSONNELS

scientifiques environ déployés par an

# Soutenir la recherche scientifique

## LES MISSIONS :

- Garantir la souveraineté nationale
- Protéger l'environnement
- **Soutenir la recherche scientifique**
- Valoriser le patrimoine historique
- Maintenir la vie en milieu extrême

## Exemples de programmes de recherche

- Etude sur l'évolution de la relation entre les individus et leur étroite spatialité au cours d'un séjour dans un environnement extrême, inhabituel et isolé ou confiné dans la perspective d'une prise en compte du stress adaptatif (ERISI)
- Changements climatiques, actions anthropiques et biodiversité des écosystèmes terrestres (SUBANTECO)
- Etude du cycle atmosphérique du soufre en relation avec le climat aux moyennes et hautes latitudes (CESOA)



# Soutenir la recherche scientifique

## LES MISSIONS :

- Garantir la souveraineté nationale
- Protéger l'environnement
- **Soutenir la recherche scientifique**
- Valoriser le patrimoine historique
- Maintenir la vie en milieu extrême

## Les partenaires scientifiques

- Institut polaire français Paul-Emile Victor (IPEV)
- Centre national de recherche scientifique (CNRS)
- Muséum national d'Histoire naturelle (MNHN)
- Institut français de recherche pour l'exploitation de la mer (Ifremer)
- Météo-France
- Galileo (système de positionnement par satellites développé par l'Union européenne)



# Valoriser le patrimoine historique

## LES MISSIONS :

- Garantir la souveraineté nationale
- Protéger l'environnement
- Soutenir la recherche scientifique
- Valoriser le patrimoine historique
- Maintenir la vie en milieu extrême

## La nécessaire conservation du patrimoine

- 2 sites classés Monuments historiques
- 63 sites de fouilles archéologiques dans les îles Australes
- Importantes expéditions de fouilles archéologiques marines et terrestres à Tromelin en 2006, 2008, 2010 et 2013
- Création d'une carte archéologique en 2018 en collaboration avec le Service régional de l'archéologie de la DAC La Réunion
- 9 modélisations 3D de sites remarquables
- Inventaire du patrimoine mobilier des TAAF depuis 1993



# Valoriser le patrimoine historique

## LES MISSIONS :

- Garantir la souveraineté nationale
- Protéger l'environnement
- Soutenir la recherche scientifique
- Valoriser le patrimoine historique
- Maintenir la vie en milieu extrême

## Les expéditions de découverte

### Les îles Éparses

- Expédition de Joao da Nova (XVI<sup>e</sup> siècle)
- Les esclaves oubliés de l'île Tromelin (XVIII<sup>e</sup> siècle)



### Les îles Australes

- Expédition de Yves de Kerguelen de Trémarec (XVIII<sup>e</sup> siècle)
- Expédition de Marc Marion du Fresne (XVIII<sup>e</sup> siècle)



### La terre Adélie

- Expédition de Jules Dumont d'Urville (XIX<sup>e</sup> siècle)
- Expédition de Paul-Emile Victor (XX<sup>e</sup> siècle)



# Valoriser le patrimoine historique

## LES MISSIONS :

- Garantir la souveraineté nationale
- Protéger l'environnement
- Soutenir la recherche scientifique
- Valoriser le patrimoine historique
- Maintenir la vie en milieu extrême

## Les tentatives d'installation

### Les îles Éparses

- Maison Patureau (Juan de Nova)

### Les îles Australes

- Vallée des phoquiers (Crozet)
- Station baleinière de Port-Jeanne-d'Arc (Kerguelen)
- Exploitation agricole de Port-Couvreux (Kerguelen)
- Pétroglyphes d'Amsterdam
- Conserverie de langouste de l'île Saint-Paul

### La terre Adélie

- Base scientifique de Port-Martin
- Base scientifique Marret

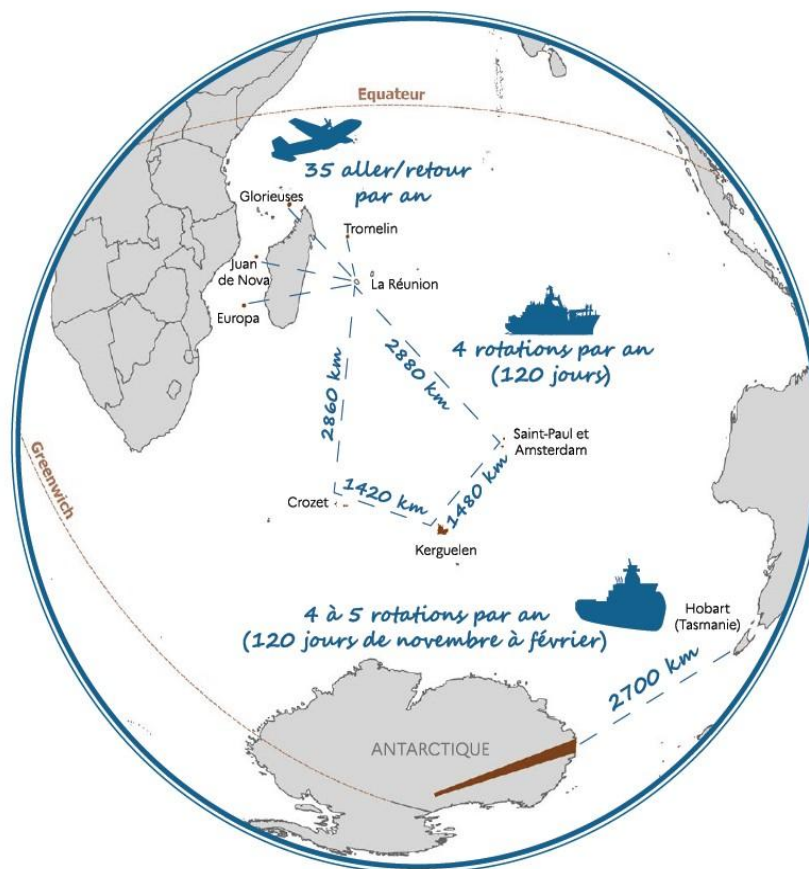


# Maintenir la vie en milieu extrême

## LES MISSIONS :

- Garantir la souveraineté nationale
- Protéger l'environnement
- Soutenir la recherche scientifique
- Valoriser le patrimoine historique
- **Maintenir la vie en milieu extrême**

## Le ravitaillement des districts



# Maintenir la vie en milieu extrême

## LES MISSIONS :

- Garantir la souveraineté nationale
- Protéger l'environnement
- Soutenir la recherche scientifique
- Valoriser le patrimoine historique
- **Maintenir la vie en milieu extrême**

## Une logistique complexe

### Les îles Éparses

- Relèves tous les 45 à 60 jours
- Rotations assurées par les avions de transport CASA CN-235 et le navire *Marion Dufresne* pour Tromelin



### Les îles Australes

- Relèves tous les 4, 8, 12 ou 14 mois en fonction des postes occupés
- 4 rotations par an assurées par le navire *Marion Dufresne*



### La terre Adélie

- Relèves tous les 4 ou 12 mois en fonction des postes occupés
- 4 à 5 rotations par an assurées par le navire *L'Astrolabe*



# Maintenir la vie en milieu extrême

## LES MISSIONS :

- Garantir la souveraineté nationale
- Protéger l'environnement
- Soutenir la recherche scientifique
- Valoriser le patrimoine historique
- **Maintenir la vie en milieu extrême**

## Une adaptation indispensable à l'isolement

### • Equipements :

- Logements
- Unités de restauration / magasins / abattoirs
- Stations de traitement de l'eau
- Garages / ateliers
- Hôpitaux / infirmeries
- Centrales électriques
- Laboratoires
- Unités de télécommunication
- Centres de gestion des déchets
- Lieux de vie communautaire
- Lieux de cultes / cimetières

### • Personnels :

- Chefs de district
- Médecins
- Scientifiques
- Techniciens Environnement
- Mécaniciens
- Métiers du BTP
- Métiers de l'hôtellerie / restauration
- Logisticiens
- Informaticiens / responsables réseaux



# TERRES AUSTRALES ET ANTARCTIQUES FRANÇAISES

## LES MOYENS :

- La préfète, administratrice supérieure
- Les Chefs de districts
- Le siège
- Les bases
- Le *Marion-Dufresne*
- *L'Astrolabe*
- La DMSOI
- Les FAZSOI

## LES MOYENS DES TAAF



# Préfète, administratrice supérieure

## LES MOYENS :

- La préfète, administratrice supérieure
- Les chefs de district
- Le siège
- Les bases
- Le *Marion Dufresne*
- *L'Astrolabe*
- La DMSOI
- Les FAZSOI

## La dépositaire de l'autorité de l'Etat

- Représentante du Gouvernement sous l'autorité du ministre chargé des Outre-mer
- Garante de l'exécution des lois, des engagements internationaux, des règlements et des décisions gouvernementales
- Gardienne des intérêts généraux du territoire et du développement des districts
- Détentrice d'une délégation du préfet de La Réunion pour certaines compétences de l'action de l'Etat en mer
- Gestionnaire des réserves naturelles nationales



## LES MOYENS :

- La préfète, administratrice supérieure
- **Les chefs de district**
- Le siège
- Les bases
- Le *Marion Dufresne*
- *L'Astrolabe*
- La DMSOI
- Les FAZSOI

## Les représentants de la préfète, administratrice supérieure sur les districts

- Responsables des missions de souveraineté et de suivi de la bonne exécution des programmes logistiques, scientifiques et de préservation de l'environnement
- Chefs des bases dans les districts austraux et antarctique
- Fonction de chef de district des îles Eparses assurée par le Secrétaire général des TAAF



## LES MOYENS :

- La préfète, administratrice supérieure
- Les chefs de district
- **Le siège**
- Les bases
- Le *Marion Dufresne*
- *L'Astrolabe*
- La DMSOI
- Les FAZSOI

## La base arrière réunionnaise des TAAF

- **Siège à Saint-Pierre de La Réunion avec environ 120 personnes**
- **Administration centrale avec de nombreuses directions et services:**
  - Cabinet du préfet, administrateur supérieur
  - Direction des affaires administratives et financières
  - Direction des services techniques
  - Direction de l'environnement
  - Direction des pêches et des questions maritimes
  - Service des affaires juridiques et internationales
  - Service médical
- **Antenne à Paris avec 3 à 4 personnes**



## LES MOYENS :

- La préfète, administratrice supérieure
- Les chefs de district
- Le siège
- **Les bases**
- Le *Marion Dufresne*
- *L'Astrolabe*
- La DMSOI
- Les FAZSOI

## Les 8 bases des TAAF

- **Base Alfred-Faure sur l'île de La Possession dans l'archipel Crozet (25 à 45 personnes)**
- **Base Port-aux-Français sur la Grande-Terre dans l'archipel Kerguelen (45 à 100 personnes)**
- **Base Martin-de-Viviès sur l'île Amsterdam (20 à 40 personnes)**
- **Base Dumont-d'Urville sur la terre Adélie (30 à 120 personnes)**
- **4 stations des îles Eparses sur les îles Tromelin, Grande Glorieuse, Juan de nova et Europa (5 à 16 personnes)**




# Le Marion Dufresne

## LES MOYENS :

- La préfète, administratrice supérieure
- Les chefs de district
- Le siège
- Les bases
- **Le Marion Dufresne**
- L'*Astrolabe*
- La DMSOI
- Les FAZSOI

- Navire propriété des TAAF armé par Louis Dreyfus Armateurs et basé à La Réunion
- Navire ravitailleur polyvalent :
  - paquebot transportant des personnels et des visiteurs (114 passagers et 46 membres d'équipage)
  - cargo équipé de grues de levage transportant conteneurs et colis lourds (2 500 t)
  - pétrolier transportant du carburant
  - navire scientifique multidisciplinaire (650 m<sup>2</sup> de laboratoire)
  - porte-hélicoptère capable de recevoir un hélicoptère
- 4 rotations par an au départ de La Réunion en direction des îles Australes et de Tromelin



## LES MOYENS :

- La préfète, administratrice supérieure
- Les chefs de district
- Le siège
- Les bases
- Le *Marion Dufresne*
- *L'Astrolabe*
- La DMSOI
- Les FAZSOI

- **Navire propriété des TAAF armé par la Marine nationale et basé à La Réunion**
- **Partenariat entre les TAAF, l'Institut polaire français et la Marine nationale concrétisé par la création d'un groupement d'intérêt public (GIP)**
- **Navire brise-glace :**
  - transport de personnels et de visiteurs (40 passagers et 20 membres d'équipage)
  - cargo équipé d'une grue de levage transportant conteneurs et colis lourds (1 200 t)
  - porte-hélicoptère capable de recevoir deux hélicoptères
- **4 à 5 rotations par an au départ de la Tasmanie (Australie) en direction de la terre Adélie**



## LES MOYENS :

- La préfète, administratrice supérieure
- Les chefs de district
- Le siège
- Les bases
- Le *Marion Dufresne*
- *L'Astrolabe*
- **La DMSOI**
- Les FAZSOI

## La Direction de la Mer sud de l'océan Indien (Affaires maritimes)

- **Structure unifiée de pilotage et de coordination des politiques maritimes**
- **Missions :**
  - gestion et la protection du patrimoine maritime et littoral
  - développement durable des activités maritimes
  - garantie de la sécurité maritime et prévention des risques
- **Navire *L'Osiris II* armé par GIE Protection Légine et Ressources Halieutiques et basé à La Réunion (200-250 jours par an de patrouille en mer)**
- **Systeme de surveillance maritime intégrée de l'Agence Européenne pour la sécurité maritime (EMSA) fondé sur des stations AIS et un service d'imagerie satellitaire**



## LES MOYENS :

- La préfète, administratrice supérieure
- Les chefs de district
- Le siège
- Les bases
- Le *Marion Dufresne*
- *L'Astrolabe*
- La DMSOI
- Les FAZSOI

## Les Forces armées dans la zone sud de l'océan Indien

- **Marine nationale :**
  - 2 frégates de surveillance (*Floréal* et *Nivôse*)
  - 1 patrouilleur outre-mer (*Auguste Técher*)
  - 1 bâtiment de soutien et d'assistance outre-mer (*Champlain*)
  - 1 patrouilleur hauturier (*Le Malin*)
  - 1 hélicoptère Panther
  - 1 avion de surveillance Falcon 50M présent 30 jours par an à La Réunion
  - 1 système de détection radar « Radarsat »
- **Armée de l'Air :**
  - 2 avions de transport CASA CN-235
- **Armée de Terre :**
  - 2 sections du 2<sup>e</sup> Régiment parachutiste d'Infanterie de Marine (RPIMa)
  - 1 section du 5<sup>e</sup> Régiment étranger (RE)



# TERRES AUSTRALES ET ANTARCTIQUES FRANÇAISES

## LES RESSOURCES :

- La pêche
- La philatélie
- Le tourisme

# LES RESSOURCES DES TAAF



## LES RESSOURCES :

- La pêche
- La philatélie
- Le tourisme

## Les ressources halieutiques

- **Pêche à la légine australe à Kerguelen et Crozet :**
  - Technique de la palangre
  - 8 navires autorisés (réunionnais)
  - Total admissible de capture de 6 040 t (2024)
- **Pêche à la langouste aux îles Saint-Paul et Amsterdam :**
  - Technique du casier
  - 3 navires autorisés (réunionnais)
  - Total admissible de capture de 441 t (2024)
- **Pêche aux thonidés et poissons à rostre aux îles Éparses :**
  - Technique de la senne et de la palangre
  - 9 navires autorisés (français, espagnols, mauriciens et seychellois)
  - Absence de TAC / 1 654 t pêché (2024)



## LES RESSOURCES :

- La pêche
- La philatélie
- Le tourisme

## Un poids économique considérable

- 1<sup>er</sup> secteur exportateur de La Réunion avant la canne à sucre
- 120 M€ de chiffres d'affaires en 2024 soit 30% de la valeur ajoutée de la pêche française
- 600 emplois directs et indirects pour La Réunion
- 34 emplois de contrôleurs et d'observateurs des pêches
- 11 M€ de recettes dans le budget des TAAF en 2024



## LES RESSOURCES :

- La pêche
- La philatélie
- Le tourisme

## Une gestion durable et très encadrée

- Campagnes d'évaluation des ressources halieutiques par les scientifiques (POKER)
- Publication de la réglementation (périodes / techniques / zones)
- Fixation des quotas de pêche chaque année (TAC)
- Délivrance des licences de pêche par les TAAF
- Embarquement de contrôleurs et d'observateurs de pêche sur les navires commerciaux
- Lutte contre la pêche I.N.N.



## LES RESSOURCES :

- La pêche
- La philatélie
- Le tourisme

## Un service postal singulier

- Gérance postale installée dans les districts Crozet, Kerguelen, Saint-Paul et Amsterdam et terre Adélie
- Service assuré dans les Éparses (Glorieuses, Juan de Nova et Europa) par le gendarme présent sur chaque île
- Exemple: transport par *L'Astrolabe* vers la terre Adélie de 5 000 plis par an au cours des cinq rotations
- Dépêche postale toujours déposée par le premier vol hélicoptère de chaque rotation sur le district





## LES RESSOURCES :

- La pêche
- La philatélie
- Le tourisme

## Une curiosité philatélique

- Emission par les TAAF de leurs propres timbres
- Programme fixé chaque année par le préfet, administrateur supérieur après avis de la commission philatélique
- Commercialisation des timbres sur internet, à Paris, au siège des TAAF à Saint-Pierre et dans les districts
- Timbres particulièrement recherchés par les collectionneurs
- 750 000 € de recettes dans le budget des TAAF en 2024



## LES RESSOURCES :

- La pêche
- La philatélie
- Le tourisme

- Choix d'une iconographie spécifique pour chaque thème
- Œuvres d'artistes reconnus
- Validation des maquettes
- Impression de qualité réalisée en partie en taille douce
- Tirage limité
- Marcophilie appréciée des philatélistes

